



Fenêtres sur les patrimoines

Enquête à Salasc : Au fil de l'eau

LES BALADES LUDIQUES ET FAMILIALES

Office de tourisme du Clermontais, Place Jean-Jaurès, 34800 Clermont l'Hérault
+ 33 (0)4 67 96 23 86 - tourisme@cc-clermontais.fr
www.destination-salagou.fr



A proximité du lac du Salagou et du cirque de Mourèze, Salasc est surnommé le village de l'eau. Depuis le Moyen Âge, l'homme a su tirer parti de cette ressource pour la vie quotidienne comme pour l'agriculture. Grâce aux fontaines, aux bassins, aux « béals », nom donné aux canaux d'irrigation, l'eau circule ou est stockée en différents points du village. Elle permet d'arroser entre autres les jardins potagers.

Au cœur de ce village fleuri, l'église, les ruelles et les maisons aux pierres multicolores témoignent du passé moyenâgeux.

Se garer sur le parking de l'école. Du côté de l'école, suivre le début du circuit balisé « Le Sentier des Béals ». Observer le panneau Randonnée à Salasc 1

S'engager sur ce chemin, tourner à gauche après les maisons pour emprunter le passage entre les murets en pierre. Passer le petit portail qui mène à l'aire de jeux 2

Traverser le jardin public, descendre les escaliers pour arriver à la place des Comédiens et aller observer la fontaine 3

Sur la place revenir sur ses pas et s'engager dans la rue de l'Église, en direction du clocher 4

Tourner dans la rue du Porche et s'engager sous le porche. Dans l'ancienne cour du château, tourner à gauche. Continuer encore à gauche, rue du Vieux Cimetière. Observer le chevet de l'église 5

Se rendre de nouveau vers la fontaine. Derrière l'arbre, observer l'ancienne borne Michelin 6

S'engager dans les escaliers qui montent en face de la fontaine, dans la rue du Patut. Au bout de la rue prendre à gauche. Au fond de l'impasse du Pétrin, tourner à droite. Faire très attention à la circulation. Aller, avec précaution, observer la fontaine et la croix en bas de la rue 7

Prendre à gauche l'impasse des Muriers puis la rue des Sentinelles. Au bout du chemin, prendre à droite et s'engager sur la route de la Gloriette. Au panneau « enfant », tourner à droite dans le petit chemin qui descend vers la cascade pour l'observer. Rebrousser chemin et rejoindre la route, rester sur la droite. Après le banc en pierre, descendre le chemin à droite pour chercher la palette au sol (arrivée d'eau du ruisseau de la Frille) 8

Revenir à la route et reprendre prudemment dans le sens de la montée pour retourner au parking.




Niveau **FACILE** Durée **ENV. 1H** Parcours **1,4 KM**

Départ : Parking de l'école
GPS : 43.617980N / 3.317190E

Prévoir un stylo, de l'eau,
un chapeau et des chaussures
de marche.

Soyez vigilants avec vos enfants,
notamment dans les zones non
piétonnes. Le parcours s'effectue sous
votre entière responsabilité. La société
Randoland et l'Office de tourisme
du Clermontais déclinent toute
responsabilité en cas d'accident.





2022 © Randoland. Illustrations: Armelle Drouin, freepik.com

Tu peux te rendre à l'Office de tourisme  ou sur le site www.randoland.fr pour vérifier ta réponse avec les Codes énigmes

Salasc

RANDOLAND.FR


Mais que mange l'inspecteur Rando derrière le puits du jardin ?

Utilise le dessin ci-dessus et les informations fournies sur la page suivante pour découvrir de quel fruit ou légume du jardin se régale l'inspecteur. En fin de parcours, note son numéro dans la case prévue pour la réponse.

À l'Office de tourisme du Clermontais ou sur le site randoland.fr, tu pourras vérifier si tu as trouvé la bonne réponse.


- 1 chou blanc ; 2 aubergine ; 3 tomate ; 4 salade batavia ;
- 5 carotte ; 6 fraise ; 7 poivron ; 8 chou-fleur ; 9 oignon

TA RÉPONSE

 Code énigme : 34292010P


1. Le panneau de randonnée

Quelle est la distance (en km) du circuit « Le Sentier des Béals » ?



2. Le jardin de la Vierge

Observe la madone. Quel dessin correspond à la position de ses mains ?




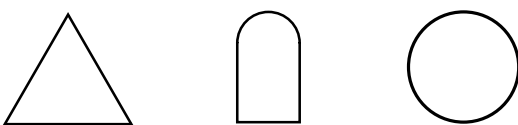
3. La place des Comédiens

Quel nuage de chiffres te permet de reconstituer l'année inscrite sur le linteau de la porte derrière la fontaine à l'angle de la rue du Patus ?



4. Devant l'église

Observe l'ouverture sous l'horloge. Quelle forme a-t-elle ?




5. Le chevet de l'église

Quelle photo correspond à la réalité ?



6. La borne Michelin

Sur quelle couleur est inscrit le mot « HERAULT » ?




7. La fontaine

Combien de bassin compte la fontaine ?



8. La palette

Quelle photo a été prise ici ?





Salasc

RANDOLAND.FR

En balade dans les rues de Salasc, Clothilde est surprise par la pluie. Le temps que l'averse passe, elle trouve refuge dans une vieille maison et patiente en explorant celle-ci, visiblement abandonnée depuis des années.

Un vieux papier jauni attire son attention... Couvert d'une écriture en pattes de mouche, Clothilde met du temps à le déchiffrer.

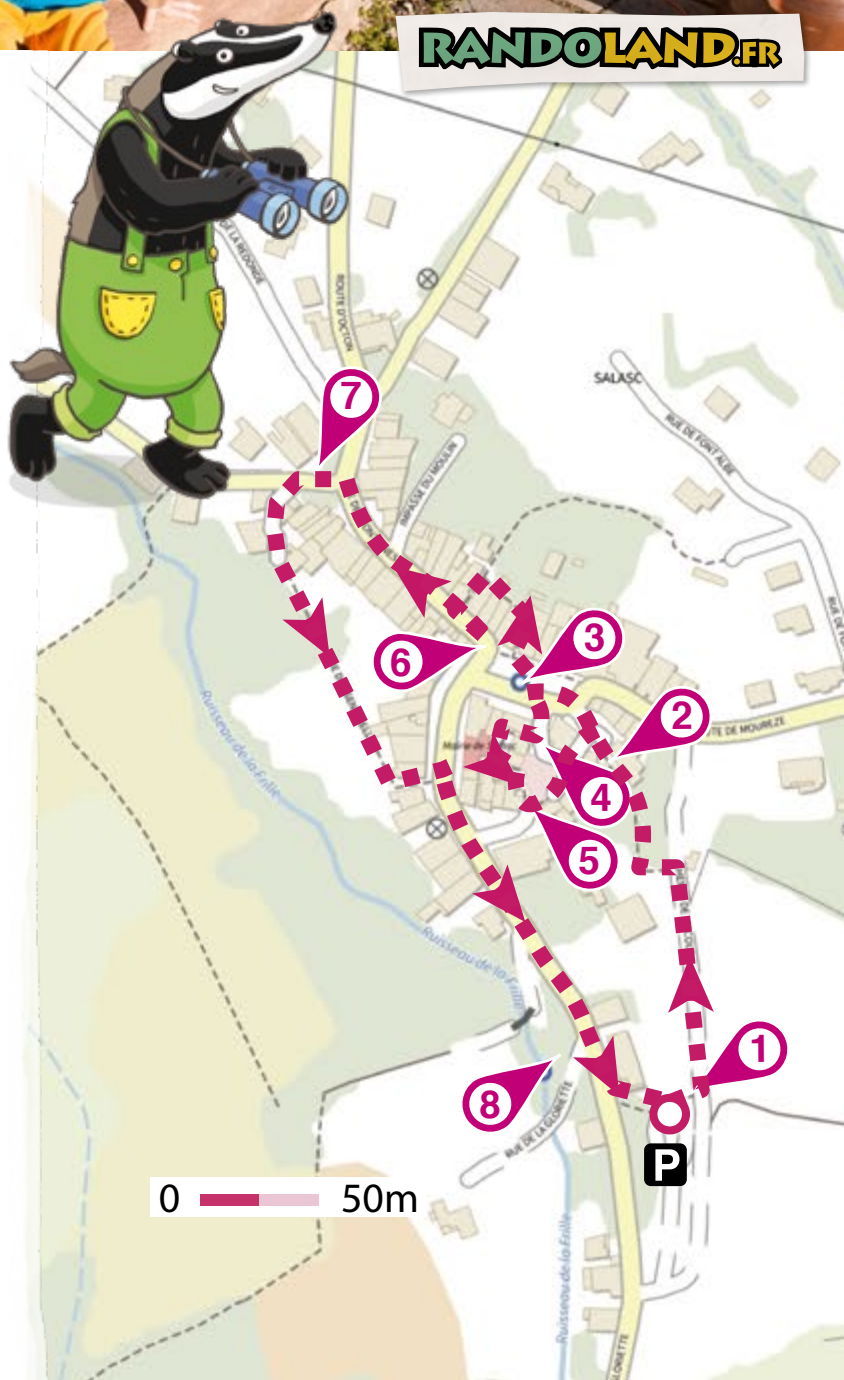
« Mon nom est Bertrand Calet et j'ai construit plusieurs maisons dans la vallée du Salagou. N'ayant pas d'enfant, je lègue ma fortune à celui qui pourra trouver son emplacement dans ma maison. Elle est bien cachée au niveau du toit ! »

Clothilde décide d'appeler l'inspecteur Rando pour l'aider à découvrir l'emplacement du trésor. Pourras-tu, toi aussi, les aider à trouver la fortune de Bertrand Calet ?

SUIS LA PISTE !

À chaque point indice, lis bien les indications de la page suivante et reporte tes réponses dans la grille du bas de page. Tu disposes du plan ci-contre. À l'emplacement des pastilles numérotées, lis les indications qui te permettront de résoudre l'énigme principale.

À l'**Office de tourisme** ou sur le site www.randoland.fr, tu pourras vérifier si tu as trouvé la bonne réponse. Découvre aussi toutes nos balades, partout en France, sur le site internet !



Pour toutes les activités de cette fiche, reporte dans la grille du bas de page, les réponses trouvées en face des chiffres correspondants.

1. Le panneau de randonnée

Repère la partie « Balisage ». En plus du rouge, quelle autre couleur indique les chemins GRP ? Choisis l'expression dans laquelle tu peux l'inscrire !

MAYA : Être ... comme neige.

HUGO : Être ... comme un citron.

> Note le mot manquant de cette phrase dans la grille.

2. Le jardin de la Vierge

As-tu reconnu la jolie lettre sur la croix en fer ? Prouve-le en choisissant ci-dessous le mot dans lequel elle apparaît !

ABEILLE - CASTORS - GOÉLAND - PHOQUE

> Inscris le bon mot dans la grille.

3. La place des Comédiens

Fais le tour de la fontaine en comptant les côtés du bassin. Quelle est sa forme géométrique ?

> Inscris ta réponse dans la grille.

LE SAIS-TU ?

Formes géométriques


6 côtés : hexagone 8 côtés : octogone 10 côtés : décagone

4. Devant l'église

Quelle photo correspond à ce que tu peux voir au-dessus de la porte d'entrée ?



ALINE



ÉLISA



MANON

> Note le prénom du bon photographe dans la grille.

5. Le chevet de l'église

Observe les petits arcs qui se suivent sur la tour en demi-cercle. Combien sont entiers ?

> Écris le nombre découvert, en lettres, dans la grille.

LE SAIS-TU ?

En architecture religieuse, le chevet sert à désigner le plus souvent l'extrémité postérieure d'une église. On admire le chevet de l'extérieur.

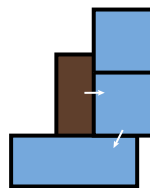
6. La borne Michelin

D'après la borne, c'est le village le plus éloigné de Salasc en distance. Quel est son nom ?

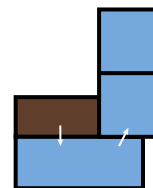
> Inscris ta réponse dans la grille.

7. La fontaine

Deux amis se sont intéressés au parcours de l'eau de cette fontaine (flèches blanches).



THIBAUD



PAULINE

> Reporte dans la grille le prénom de celui qui a réalisé le bon schéma.

8. La palette

Intrigué, l'inspecteur Rando a pris cet endroit en photo pour demander à quoi ça sert. De quelle photo s'agit-il ?



9



14

Remplace le nombre sous la bonne photo par la lettre qui a cette place dans l'alphabet.

EXEMPLE 1 A ; 2 B ; etc.

> Note la lettre découverte dans la grille.

LE SAIS-TU ?


Les béals sont des petits canaux d'irrigation permettant depuis le Moyen Âge d'arroser les jardins et les champs.

Remets en ordre les caractères des cases colorées pour retrouver le nom savant recherché :

GRILLE RÉPONSE

1.	>								
2.	>								
3.	>								
4.	>								
5.	>								
6.	>								
7.	>								
8.	>								

TA RÉPONSE



Code énigme : 3429201M



Salasc

RANDOLAND.FR

À **Salasc**, on raconte parfois l'histoire d'un paysan ayant connu une grande malchance. Louis Cargnac possédait un vaste domaine de vignes, toutes irriguées par les béals, ces anciens canaux alimentés par des sources. Mais les vignes de Louis se sont mises à dépérir du jour au lendemain. En un an, plus rien ne poussait dans ses champs. Le pauvre vigneron a dû mettre la clé sous la porte... Mais cette histoire a grandement intrigué l'inspecteur Rando, qui a mené sa petite enquête...

L'inspecteur suspecte un des paysans des terres alentour d'avoir voulu éliminer la concurrence en bouchant un béal alimentant les vignes de Cargnac en eau. Regarde la liste établie par l'inspecteur Rando et trouve le nom du coupable !

LISTE DES PAYSANS ET DATE D'ACHAT DES TERRES

- Joseph **RENAULT** achat le 1^{er} septembre 1903
- Emmanuel **ADAM** achat le 18 août 1904
- Noé **DESCHAMPS** achat le 19 juillet 1905
- Charles **BRETON** achat le 20 mars 1906
- Guillaume **LAMY** achat le 26 octobre 1907
- Paul **MEUNIER** achat le 11 juin 1908
- Louis **GERMAIN** achat le 7 avril 1909
- Rémy **FONTAINE** achat le 17 mai 1910
- Alexis **JOLBERT** achat le 23 février 1911

SUIS LA PISTE !

Tu disposes du plan ci-contre. À l'emplacement des points numérotés, lis bien les indications qui te permettront de résoudre l'énigme principale.

À l'**Office de tourisme** ou sur le site www.randoland.fr, tu pourras vérifier si tu as trouvé la bonne réponse. Découvre aussi toutes nos balades, partout en France, sur le site internet !



Lors du passage devant chacun des indices, lis attentivement les indications fournies. Elles te permettront de résoudre l'énigme posée au verso de cette page.

1. Le panneau de randonnée

Des amis se sont intéressés au 5^e pictogramme des recommandations. Déchiffre ce qu'ils ont voulu dire !

ROMY : Bein rteser sur le chimen.

NINO : Être éqiuipé de bennos chuasseurs.

> L'homme dont le prénom a la même initiale que celui qui a raison n'est pas le paysan recherché. Élimine-le de la liste !

2. Le jardin de la Vierge

Repère l'année inscrite au bas de la croix en fer.

> 65 ans plus tard, l'un des paysans achetait ses terres. Ce n'est pas lui que tu cherches, raye-le !

3. La place des Comédiens

Ne compte pas tous les côtés du bassin de la fontaine, seulement la moitié. Combien ça fait ?

Remplace le nombre découvert par le mois de l'année correspondant.

EXEMPLE 1 > janvier ; 2 > février ; etc.

> Le paysan ayant acheté ses terres ce mois-là est à supprimer de la liste.

4. Devant l'église

Sur la tour, entre la cloche et l'horloge, quatre trous identiques sont visibles. Quelle est leur forme ? Sachant qu'une consonne vaut + 7 et une voyelle - 5, calcule la valeur de ce mot.

EXEMPLE TOUR = 7 - 5 - 5 + 7 = 4

> Enlève de la liste le paysan dont le jour d'achat de ses terres est égal à ton résultat.

5. Le chevet de l'église

Au niveau du chevet semi-circulaire, plusieurs arcs se suivent. Combien sont complets ?

> L'un des paysans a acheté ses terres un jour qui est un multiple du nombre découvert. Raye-le de la liste, ce n'est pas celui recherché !

LE SAIS-TU ?

En architecture religieuse, le chevet sert à désigner le plus souvent l'extrémité postérieure d'une église. On admire le chevet de l'extérieur.

6. La borne Michelin

Fais bien le tour de la borne pour compléter la description suivante avec les lettres ci-dessous et barre les lettres au fur et à mesure :

A C C E E E E I N O O
Q P R R S T T T T U V

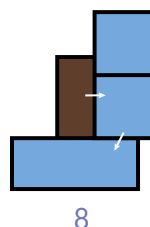
La couleur _ _ _ _ _ du bandeau Hérault indique que c'est un chemin d'intérêt commun, ici l' _ _ 48. Le village le plus proche de Salasc se situe à _ _ _ _ _ kilomètres et s'appelle _ _ _ _ _.

Les lettres restantes forment un nombre.

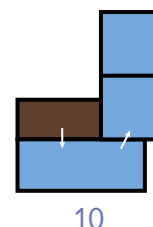
> Le prénom d'un des hommes se compose de ce nombre de lettres. Raye-le, ce n'est pas notre paysan.

7. La fontaine

Ces deux schémas représentent le parcours de l'eau au niveau de la fontaine (flèches blanches). Lequel est juste ?



8



10

> Le paysan recherché n'a pas acheté ses terres au cours du mois inscrit sous le bon schéma.

8. La palette

Comme ils ne savent pas à quoi ça sert, deux amis l'ont pris en photo. Quelle photo lui correspond ?



AUBERT



BENJAMIN

> Le nom d'un paysan rime avec le prénom du bon photographe. Ce n'est pas lui que tu recherches alors barre-le !

LE SAIS-TU ?

Les béals sont des petits canaux d'irrigation permettant depuis le Moyen Âge d'arroser les jardins et les champs.



Tu devrais maintenant connaître le prénom et le nom du paysan coupable :

TA RÉPONSE